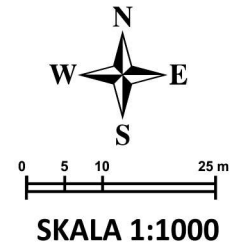




ZMIANA MIEJSCOWEGO PLANU ZAGOSPODAROWANIA PRZESTRZENNEGO TERENÓW ZAINWESTOWANIA WSI ROŻNÓW

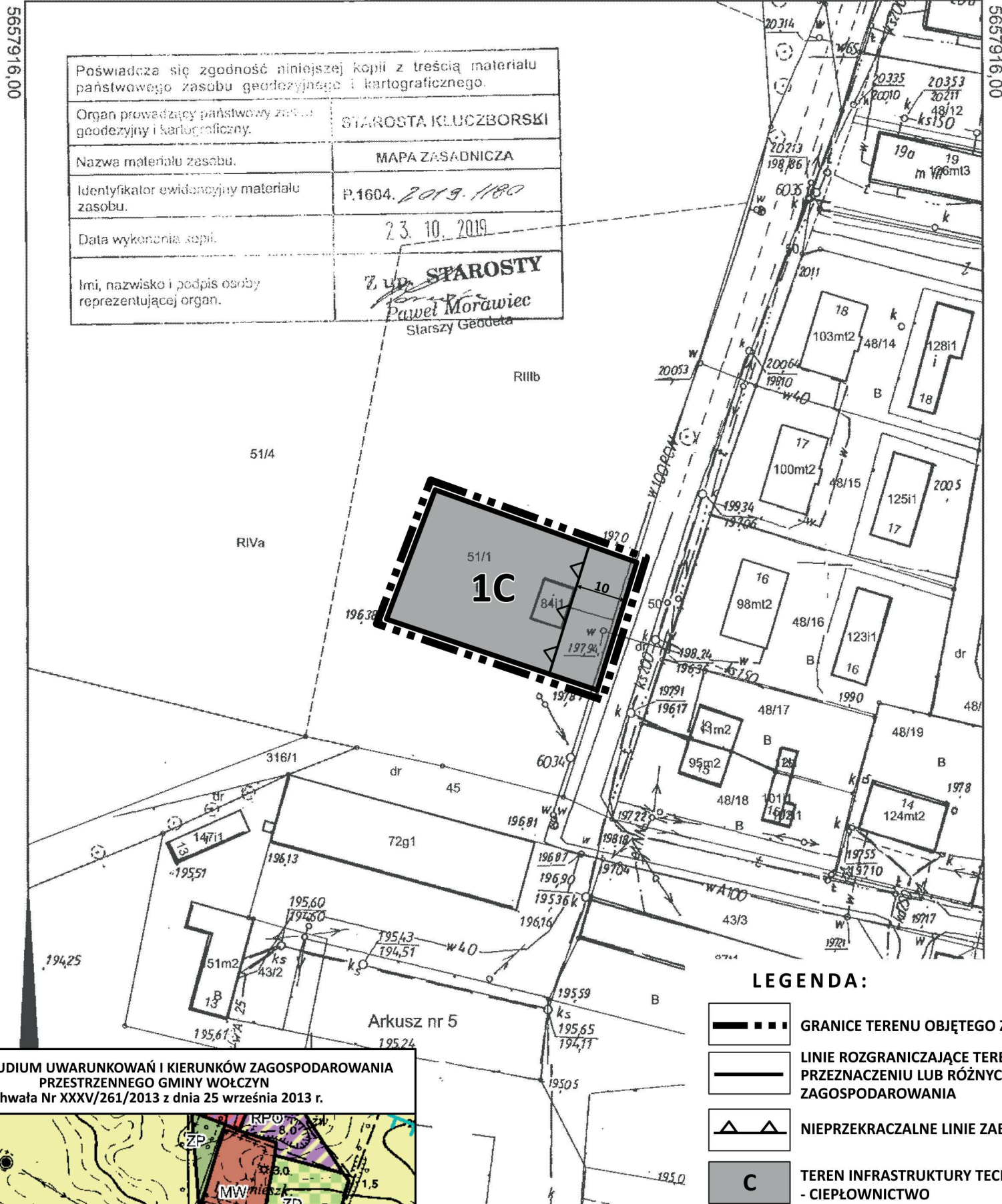


Załącznik nr 1 do uchwały Nr
Rady Miejskiej w Wołczynie z dnia

Skala 1:1000

Województwo / Powiat: opolskie / kluczborski
Jednostka ewidencyjna: Wołczyn - obszar wiejski
Obręb ewidencyjny: ROŻNÓW dz. 51/1 k.m. 5
Godło mapy zasadniczej: 6.147.22.12.1
Układ współrzędnych/wysokości: 2000 strefa 6 / PL-EVRF2007-NH
Układ wysokości z kopii map rastrowych - Kronsztad'60

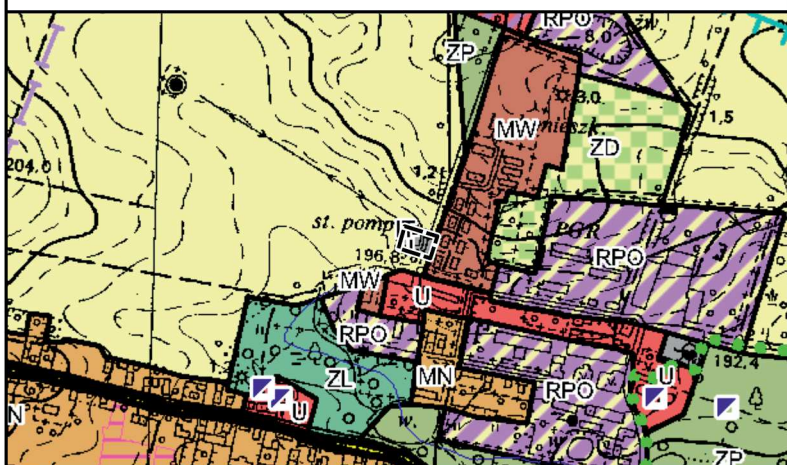
6510042,08 Wykonał: Paweł Morawiec Id zgłoszenia: GG-PODGiK.6642.1180.2019 6510231,03



LEGENDA:

- GRANICE TERENU OBJĘTEGO ZMIANĄ PLANU
- LINIE ROZGRANICZAJĄCE TERENY O RÓŻNYM PRZEZNACZENIU LUB RÓŻNYCH ZASADACH ZAGOSPODAROWANIA
- NIEPRZEKACZALNE LINIE ZABUDOWY
- C TEREN INFRASTRUKTURY TECHNICZNEJ - CIEPŁOWNICTWO

WYRYS ZE STUDIUM UWARUNKOWAŃ I KIERUNKÓW ZAGOSPODAROWANIA
PRZESTRZENNEGO GMINY WOŁCZYN
uchwała Nr XXXV/261/2013 z dnia 25 września 2013 r.



Temat opracowania	ZMIANA MIEJSCOWEGO PLANU ZAGOSPODAROWANIA PRZESTRZENNEGO TERENÓW ZAINWESTOWANIA WSI ROŻNÓW	skala 1:1000
Projektant	mgr inż. Adam Ziąja uprawnienia do projektowania zgodnie z art. 5 ust. 3 ustawy o pizp	Rok 2020